



**КОМИТЕТ ИМУЩЕСТВЕННЫХ ОТНОШЕНИЙ
АДМИНИСТРАЦИИ ПЕРМСКОГО МУНИЦИПАЛЬНОГО РАЙОНА**

РЕШЕНИЕ

о размещении объектов № 9

Пермский край
Пермский район

10.01.2023

Комитет имущественных отношений администрации Пермского муниципального района разрешает Акционерному обществу «Газпром газораспределение Пермь» (ИНН 5902183841, ОГРН 2125902017723, почтовый адрес: 614000, г. Пермь, ул. Петропавловская, 43)

размещение объекта «газопровод давлением до 1,2 Мпа, для размещения которого не требуется разрешения на строительство»

на землях государственная собственность на которые не разграничена

на срок 1 год с 10.01.2023 г. по 09.01.2024 г.

Местоположение: Пермский край, Пермский район, Юго-Камское с/п, с.п. Юго-Камский, ул. Лесная, к дому 16.

Приложение: схема предполагаемых к использованию земель или части земельного участка.

Особые условия использования:

1. При размещении объекта учесть параметры ширины проезда улично-дорожной сети, во избежание сужения полосы отвода дороги.
2. Получение разрешения на производство земляных работ.

Председатель комитета имущественных отношений администрации Пермского муниципального района

(подпись, печать)



Д.В. Ракицкий

Схема предполагаемых к использованию земель или части земельного участка

Объект: Газопровод давлением до 1,2 Мпа, для размещения которого не требуется разрешения на строительство

Местоположение: расположенных по адресу: Пермский край, Пермский район, Юго-Камское с/п. с.п. Юго-Камский, ул. Лесная, к дому 16

Каталог координат, м

№ точки границы	X	Y
н1	483889.64	2194358.37
н2	483889.66	2194347.37
н3	483897.49	2194347.40
н4	483897.45	2194358.40
н1	483889.64	2194358.37

Площадь земель или части земельного участка, кв.м.: 86

Категория земель: земли населенных пунктов






Вид разрешенного использования: -

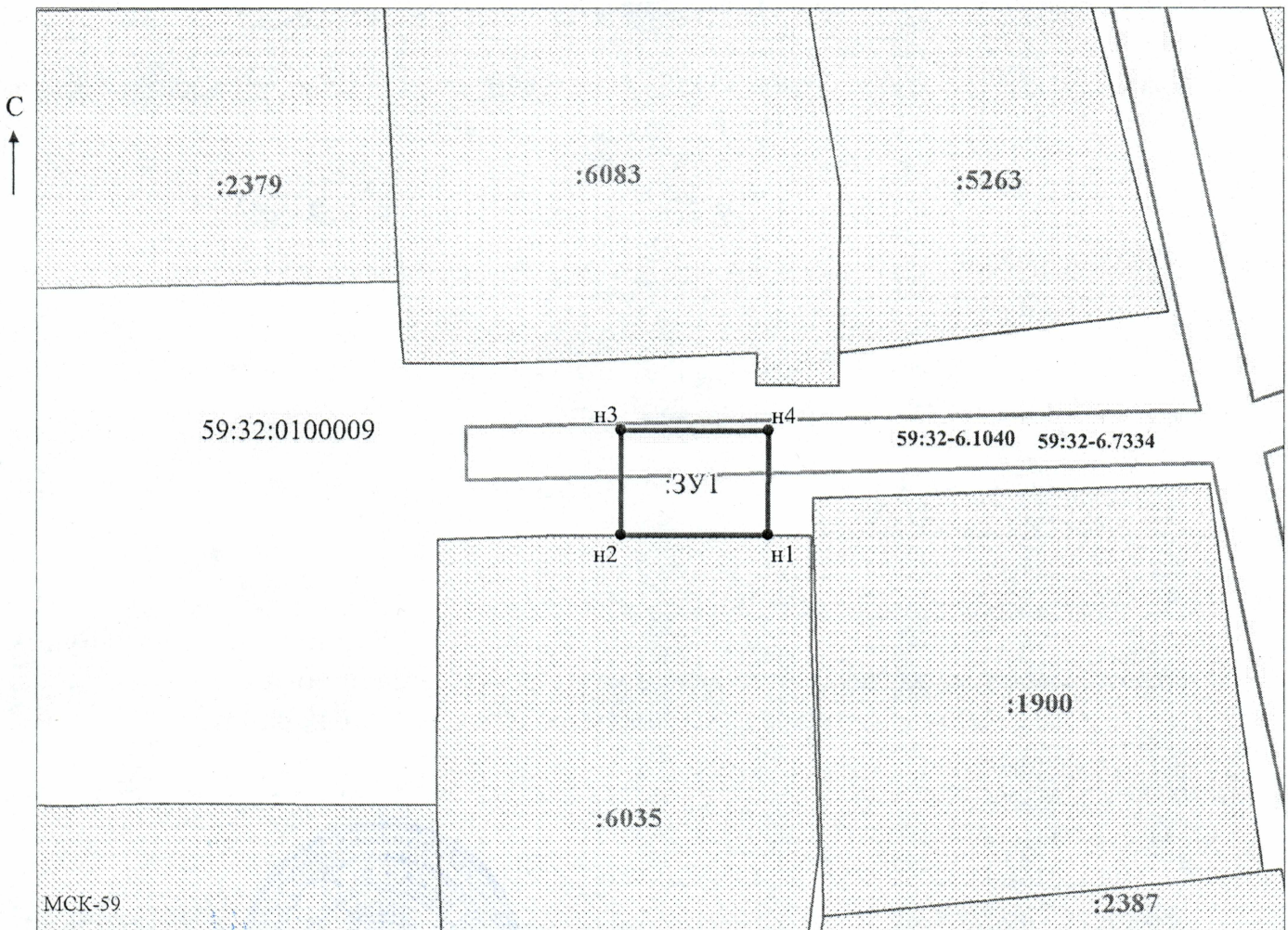
Описание границ смежных землепользователей:

От точки н1 до точки н2 - земельный участок с кадастровым номером 59:32:0100009:6035

От точки н2 до точки н1 - земли общего пользования

Условные обозначения:

- | | | | |
|-----------------------------------------------------------------------------------|-----------------------------------------------------------------------------------------|-----------------------------------------------------------------------------------|----------------------------------------------------------------------------------------|
|  | - предполагаемый участок земель, на которых планируется размещение объекта |  | - зоны с особыми условиями использования территории, сведения о которых внесены в ЕГРН |
|  | - границы и номер земельного участка, сведения о которых внесены в ЕГРН | :ЗУ1 | - обозначение запрашиваемого земельного участка |
|  | - границы и номер объекта капитального строительства, сведения о которых внесены в ЕГРН | ● н1 | - характерная точка границ земель или части земельного участка |
|  | - граница кадастрового квартала | 59:32:0100009 | - номер кадастрового квартала |



Заявитель: _____ Масштаб 1:500
/ Осипова А.Д.
МП (подпись, расшифровка подписи)

(для юридических лиц
и индивидуальных предпринимателей)